



AMTLICHE BEKANNTMACHUNG

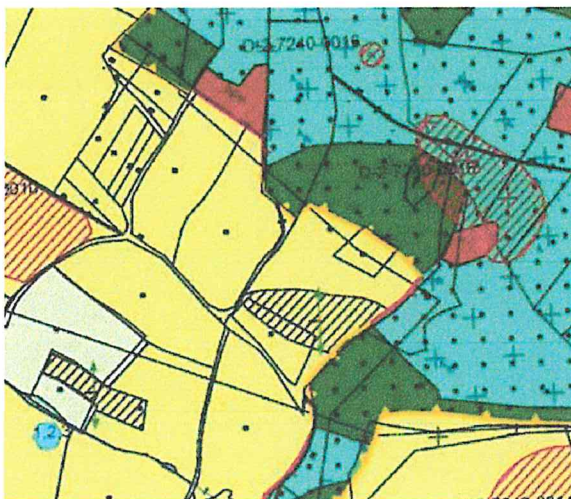
6100/13

Änderung des Flächennutzungsplanes mit integriertem Landschaftsplan durch Deckblatt Nr. 13

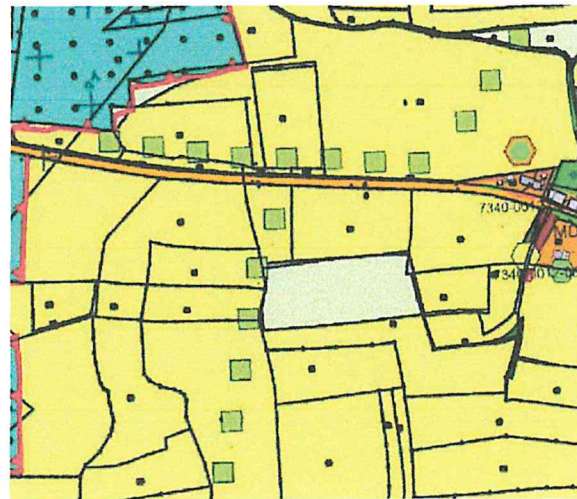
Der Gemeinderat der Gemeinde Mengkofen hat in seiner öffentlichen Sitzung am 12.03.2024 die Änderung des Flächennutzungsplanes durch Deckblatt Nr. 13 „SO Photovoltaik 2024“ beschlossen.

Die Änderung des Flächennutzungsplanes ist vorrangig unter dem Gesichtspunkt der Ausweisung von Flächen für die Errichtung von Anlagen zur Nutzung erneuerbarer Energien zu sehen. Sowohl im Landesentwicklungsprogramm Bayern als auch im Regionalplan Landshut ist die verstärkte Erschließung und Nutzung erneuerbarer Energien (Windkraft, Solarenergie, Wasserkraft, Biomasse und Geothermie) als Ziel gesetzt, da diese Nutzung dem Umbau der bayerischen Energieversorgung, der Ressourcenschonung und dem Klimaschutz dient. Bei der Neuaufstellung des Flächennutzungsplans vom Jahr 2013 wurden nach Kurzbetrachtung mögliche Standorte für Freiflächen-Photovoltaik-Anlagen festgesetzt.

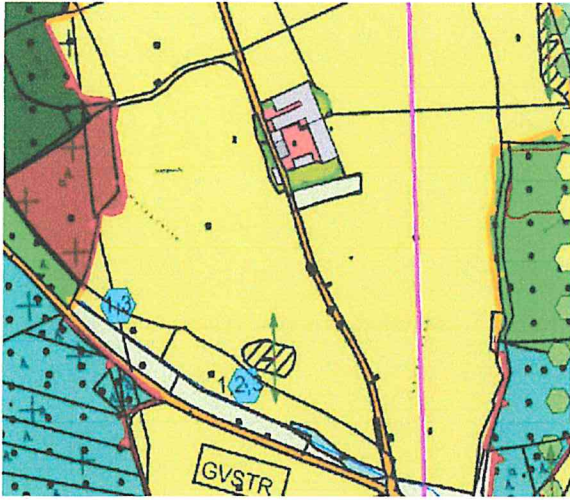
Die Geltungsbereiche sind aus nachfolgenden Planausschnitten ersichtlich:



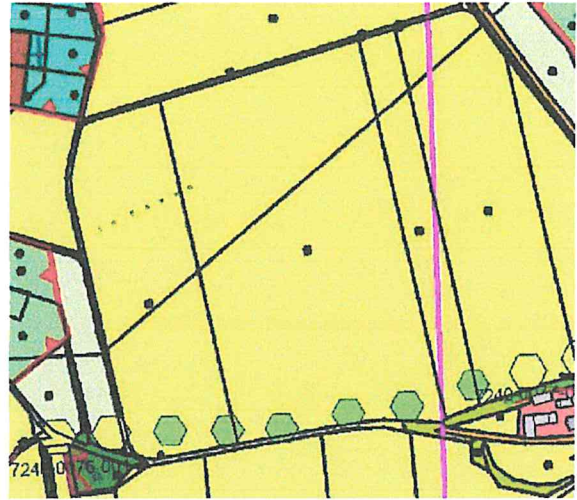
Geltungsbereich 1 – Süßkofen



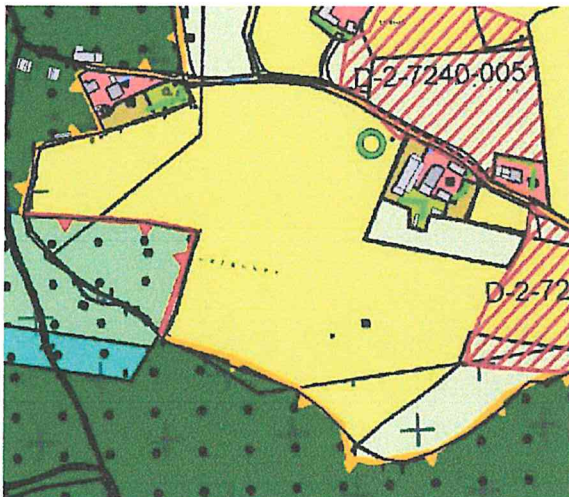
Geltungsbereich 2 - Ottending



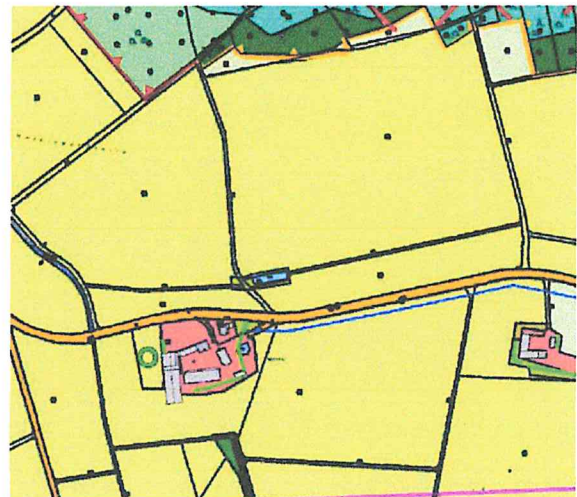
Geltungsbereich 3 – Niederreuth



Geltungsbereich 4 - Hofdorf



Geltungsbereich 5 – Limbach



Geltungsbereich 6 - Meising

Im wirksamen Flächennutzungsplan ist das Planungsgebiet als landwirtschaftliche Nutzfläche dargestellt.

Mit der Planerstellung wird das Planungsbüro NEIDL + NEIDL, Sulzbach-Rosenberg beauftragt.

Mengkofen, 18.04.2024

GEMEINDE MENGKOFEN

Hieninger
Thomas Hieninger
Erster Bürgermeister



An die Amtstafel

angeheftet am:	18.04.2024
abgenommen am:	19.05.2024
Auf der Homepage veröffentlicht am:	18.04.2024